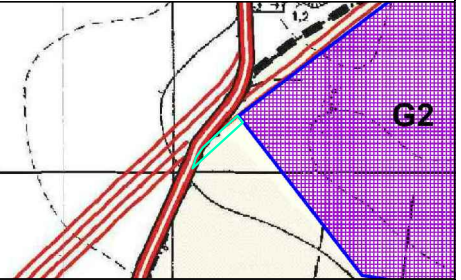


**ZMIANA MIEJSCOWEGO PLANU ZAGOSPODAROWANIA PRZESTRZENNEGO GMINY KLESZCZEWO, OBEJMUJĄCA CZĘŚĆ DZIAŁEK NR 93/3 I 94/4 W MIEJSCOWOŚCI KLESZCZEWO**

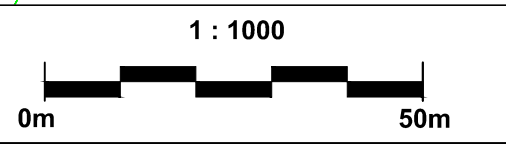
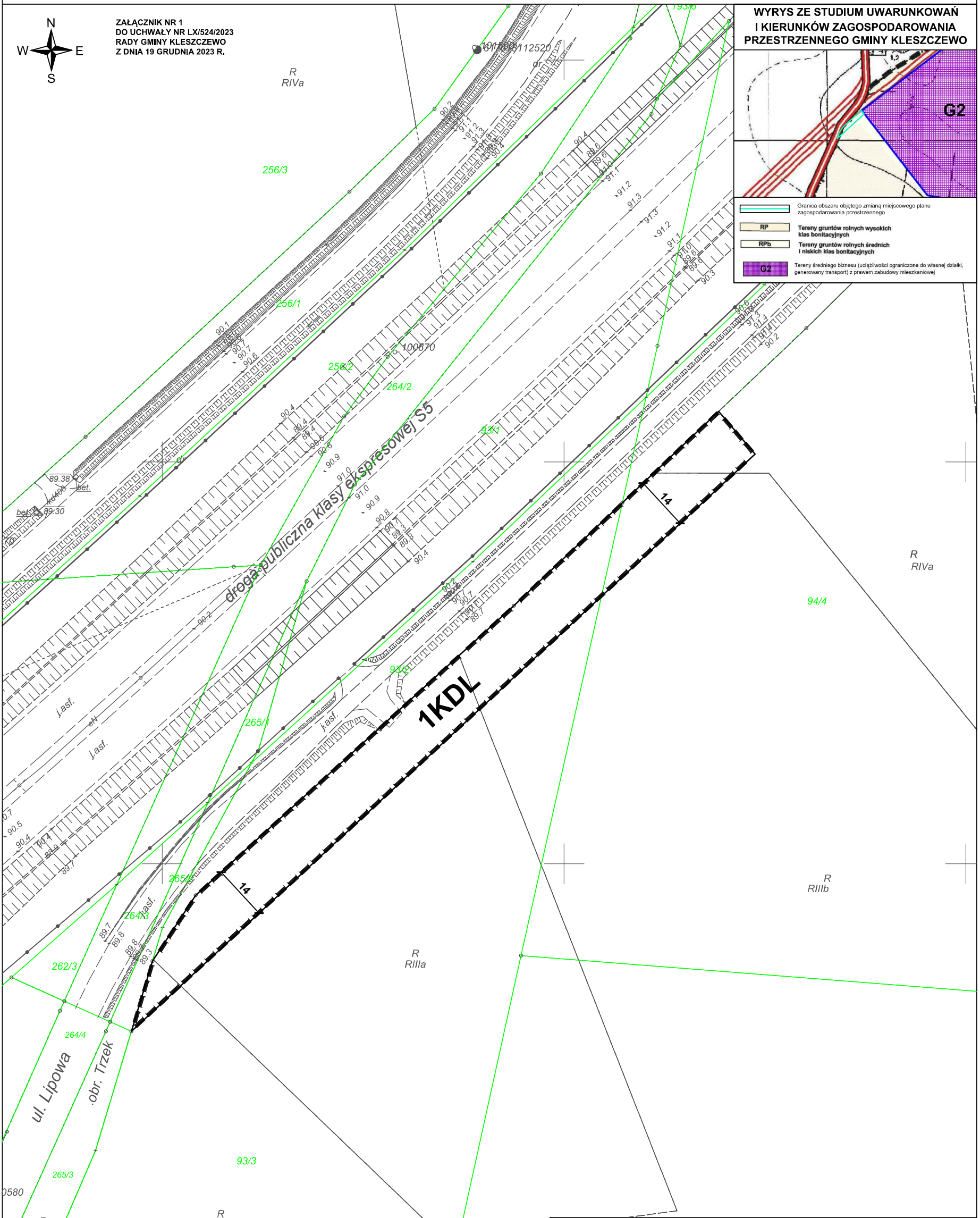


ZALĄCZNIK NR 1  
DO UCHWAŁY NR LX/524/2023  
RADY GMINY KLESZCZEWO  
Z DNIA 19 GRUDNIA 2023 R.

**WYRYS ZE STUDIUM UWARUNKOWAŃ I KIERUNKÓW ZAGOSPODAROWANIA PRZESTRZENNEGO GMINY KLESZCZEWO**



	Granica obszaru objętego zmianą miejscowego planu zagospodarowania przestrzennego
	RP Tereny gruntów rolnych wysokich klas bonitacyjnych
	RPb Tereny gruntów rolnych średnich i niskich klas bonitacyjnych
	G2 Tereny średniego biznesu (udziałowości ograniczone do własnej działki, generowany transport) z prawem zabudowy mieszkaniowej



**OZNACZENIA:**

	- granica obszaru objętego zmianą miejscowego planu zagospodarowania przestrzennego
	- linia rozgraniczająca tereny o różnym przeznaczeniu lub różnych zasadach zagospodarowania
	KDL - teren drogi publicznej klasy lokalnej

Obszar objęty zmianą planu zlokalizowany jest w granicach:  
 - strefy powierzchni ograniczających zabudowę (BRA) dla lotniczych urządzeń naziemnych (LUN),  
 - Głównego Zbiornika Wód Podziemnych nr 143 Subzbiornik Inowrocław-Gniezno